

H27. 10. 5

# 鳴尾浜連絡会

防災危機管理局 防災啓発課

# 台風11号(H27.7)の状況

鳴尾浜浄化センターの雨量計より

連続雨量(降り始めから降り終わるまで)  
(16日2時半～18日6時半)

217.0ミリ

時間雨量(7月17日(金))

22時:15.5ミリ

**有馬川(神戸)では、447ミリの  
大雨でした。**

# 台風11号(H26.8)の状況

鳴尾浜浄化センターの雨量計より

連続雨量(降り始めから降り終わるまで)  
(8日16時~10日15時)

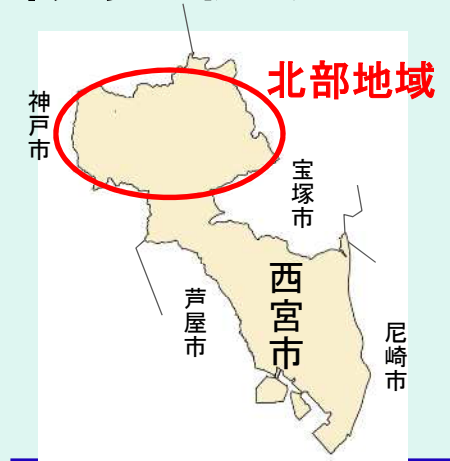
237.0ミリ

時間雨量(8月10日(金))

11時:39.5ミリ

**北部地域では、500ミリを超える雨量の地域もありました！**

# 平成26年8月 台風11号による主な被災状況



花の峯 (法面崩壊による落石)



山口町上山口 (有馬川)  
(護岸の崩壊)



塩瀬町名塩 (シリツキ川)  
(土石流)



名塩1丁目  
(急傾斜地の崩壊)



生瀬町2丁目  
(急傾斜地の崩壊)



# 東船坂堰堤

3,000m<sup>3</sup>(ダンプ約600台分)  
の土石流をくい止めました。



# ■ H 2 6 台 風 1 1 号

## 阪神武庫川駅の下流



# ● 避難情報について

**避難準備情報**：イメージ「準備してください」

災害発生の恐れ

**避難勧告**：イメージ「逃げてください」

より厳しい内容

**避難指示**：イメージ「逃げろ！」  
状況が悪化した時、災害発生現場に残留者がいる場合

# 土砂災害に係る避難情報

## 避難情報の発令の目安

区分	発令の目安
避難準備情報	累積雨量150mmを越え、時間雨量が30mm以上の強い雨が予想される場合
避難勧告	累積雨量180mmを越え、時間雨量が30mm以上の強い雨が予想される場合
避難指示	土砂災害が発生又は発生する危険性が非常に高い場合

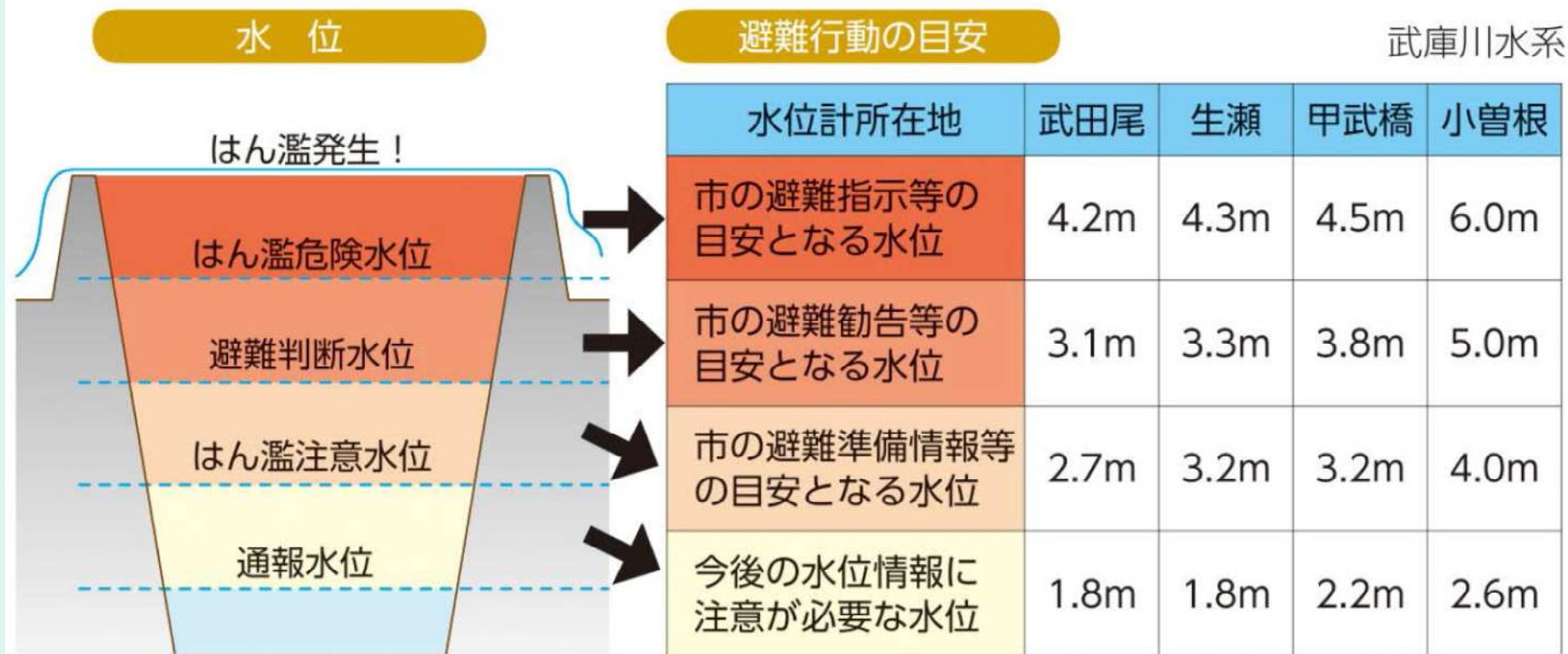
『土砂災害警戒区域』と『山地災害危険地区』

に発令することとなります。



# 河川洪水に係る避難情報

## 避難情報の発令の目安



『**浸水想定区域**』に発令することとなります。

# 津波に係る避難情報

**津波警報** あるいは **大津波警報**

**発表**

JR神戸線以南に  
『**避難指示**』を発令

※ ただし、津波注意報でも発令する場合あり

# 災害情報、 どのように入手しますか？

定番

- テレビ・ラジオ
- にしのみや防災ネット
- 防災スピーカー
- インターネット etc...

おすすめ！

現代は情報がたくさん...

テーマに惑わされず、必要な情報を選び取ることが大切です 11

# エリアメール、緊急速報メール

(Docomo)

(au、Softbank)

地震  
津波

## POINT 1 緊急情報をすばやくキャッチ

緊急地震速報や津波警報、災害・避難情報を、回線混雑の影響を受けずに受信することができます。

## POINT 2 被災のおそれのあるエリアに一斉配信

当該エリアへ一斉配信された情報を即時に受信。受信時には、ポップアップ表示や専用の警告音で知らせます。

- ※一部使えない端末もあります。
- ※使える機種かどうか、設定がオンになっているかどうか、確認しておきましょう。



※津波警報も自動で流れます





# ●防災スピーカー

(防災行政無線)

災害情報や避難情報などを無線により市民の皆様いち早くお知らせするシステムです

小中学校や公園など142箇所



※ これにあわせて、緊急告知ラジオでも同じ内容を同時に流しています。

物流センター駐車場西  
鳴尾浜臨海公園  
朝日新聞阪神工場横  
高須小学校

地震波  
避難情報

## ■防災スピーカーはこんなときに鳴ります

- 震度5弱以上のゆれが想定される地震が観測されたとき自動で鳴ります。
- 震度5弱以上の地震が発生したとき自動で鳴ります。
- 津波注意報、津波警報、大津波警報が発令されたとき自動で鳴ります。（ただし、津波注意報の場合は、沿岸地域の屋外拡声からのみ放送されます。）
- 武力攻撃事態の可能性があるとき自動で鳴ります。
- 避難勧告、避難指示が発令されたとき手動で鳴らします。
- 災害発生や防犯上、特にお知らせしなければならない事柄があるとき手動で鳴らします。
- 地域での防災訓練で活用を希望される場合、手動で鳴らすことが出来ます



# さくらFM 緊急告知ラジオ

FM 78.7MHz は  
西宮市民の命づな

**地震波  
津波  
避難情報**

南海トラフ地震が発生！津波襲来！  
…素早くキャッチして即行動、生命と財産を守りましょう！

自動起動・自動受信

簡単操作

ラクラク持ち運び

防災スピーカーと同じ放送



この一台があなたを  
家族を、大切な社員を守ります！

お問い合わせはコチラまで！！



西宮コミュニティ放送株式会社  
愛称：「さくらFM」78.7MHz

〒662-0911 西宮市池田町 9-7 フレンテ西館 3階  
TEL：0798-37-5512 FAX：0798-37-5515  
E-Mail：info@sakura-fm.co.jp



<製造元> 株式会社メディアトライ  
TEL：082-507-5005 / FAX：082-507-7877

緊急告知ラジオ <MF2W> 定価 8,000 円 (税抜き)  
※ 西宮市の補助制度があります。



# ◎テレビ（NHK, サンテレビ）“dボタン”

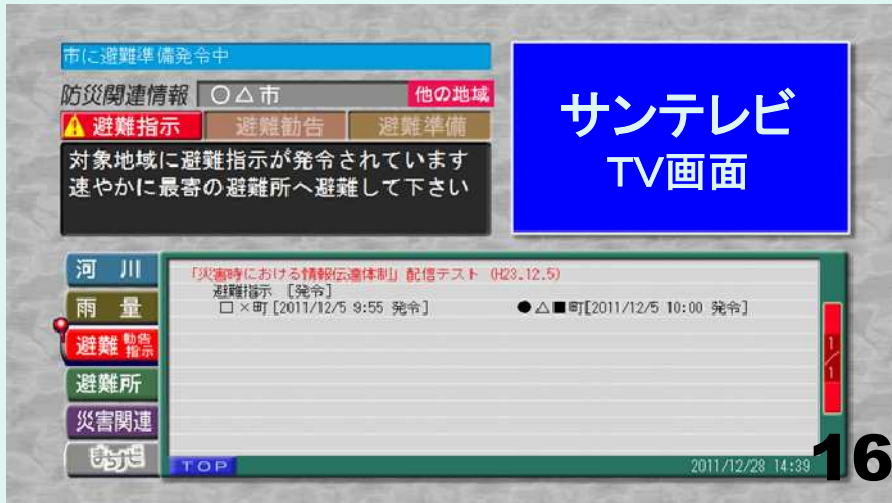
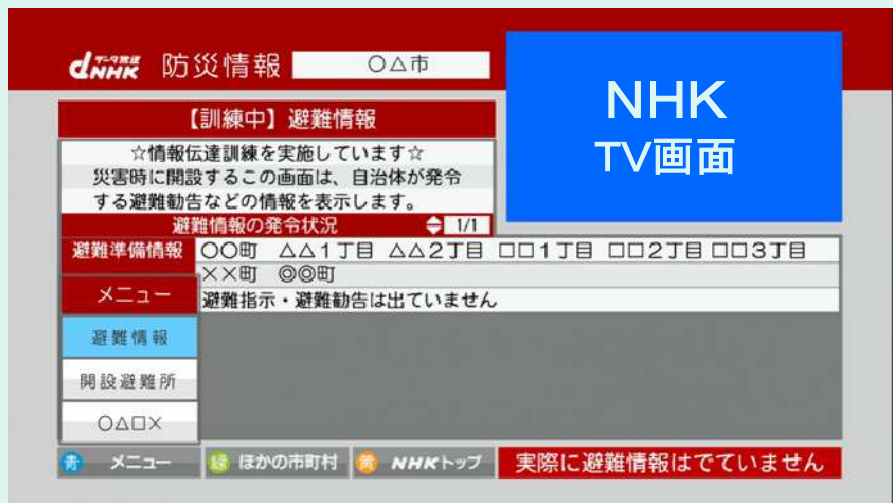
**避難情報  
河川水位  
その他**



「天気はどうか…」  
そんな時は **d** ボタンを  
押してみよう！



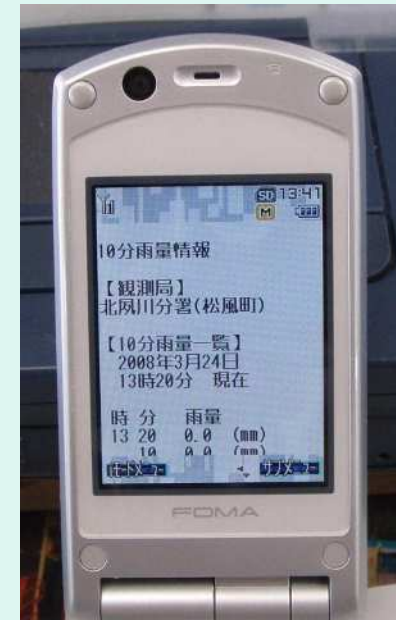
**d** ボタン(データ放送)で「**防災情報**」などを見ることができます！





# ■西宮市の雨量情報(市のホームページ)

✓市内外19箇所の雨量計データ閲覧可能



携帯電話でも  
閲覧できます

➤ <http://www.nishi.or.jp/homepage/boutai/uryo/>

➤ 携帯電話版 <http://www.nishi.or.jp/homepage/boutai/keitai-uryo/>

# ■ 兵庫県防災気象情報

✓ 身近な気象予報が閲覧可能

雨量  
河川水位

兵庫県防災気象情報

兵庫県全域

生活指数情報

豊岡

洗濯情報 紫外線情報

よく乾く 強い

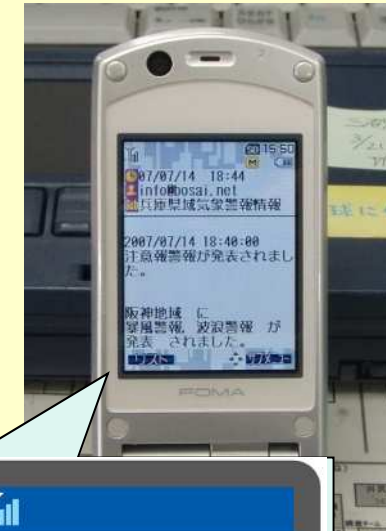
神戸

洗濯情報 紫外線情報

よく乾く 強い

※地図上の黄色で塗られた市町では現在注意報が発表されています。赤色で塗られた市町では現在警報が発表されています。

あなたの希望する市町を設定してください。あなたのための気象サイトになります。



- フェニックス防災システム
- 1 県内雨量情報
- 2 河川水位情報
- 3 アメダス
- 4 ポイント予報
- 5 衛星画像
- 6 潮汐情報
- 7 現在の降水分布状況
- 8 注意報警報
- 9 台風情報

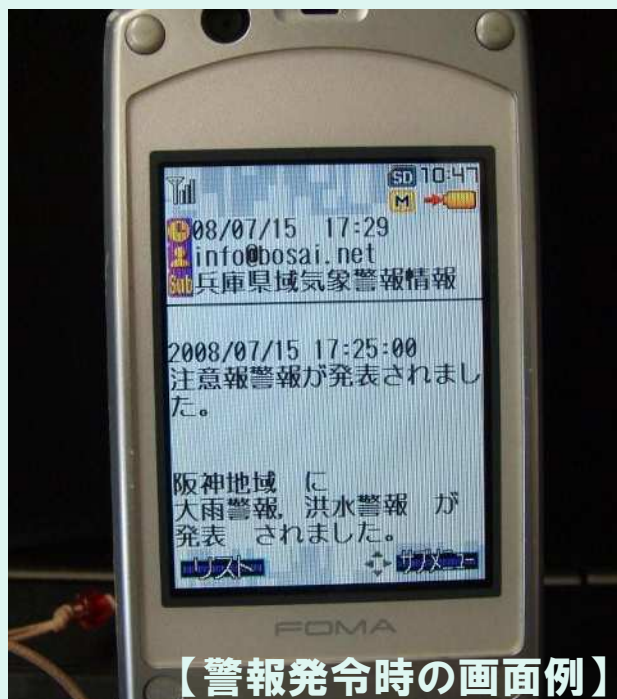
➤ <http://hyogo.bosai.info/>

➤ 携帯電話版（フェニックス防災システム） **18**  
<http://hyogo.bosai.info/mobile/>

# 「にしのみや防災ネット」

津波  
避難情報  
その他

西宮市の避難情報や防災情報のお知らせなどを配信いたします。また、気象警報の発令・解除などの気象情報が自動的にメール配信されます。（別紙参照）



【警報発令時の画面例】

【にしのみや防災ネットのアドレス】

<http://bosai.net/nishinomiya/>

【にしのみや防災ネットQRコード】



※迷惑メールの受信拒否設定を変更する必要があります。

**「にしのみや防災ネット」に登録を！**



**来年度（平成28年度）、  
皆さんと一緒に**

**鳴尾浜津波避難マニュアル  
を作きましょう！**

**A 2サイズのマップで**

**表面：津波浸水想定図**

**裏面：時系列での避難行動の考え方**

**災害情報の取得方法**

**備蓄、非常持ち出し品リスト**

**案**



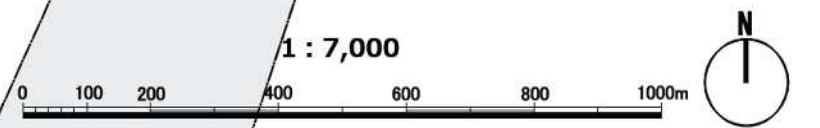
# 鳴尾浜地区 津波ハザードマップ



**凡例**

浸水深		防災サイレン
5.0m以上～	赤	緑のスピーカー
4.0m以上～5.0m未満	赤紫	黒い建物
3.0m以上～4.0m未満	紫	黒い建物
2.0m以上～3.0m未満	オレンジ	黒い建物
1.0m以上～2.0m未満	黄	黒い建物
0.3m以上～1.0m未満	青	黒い建物
0.3m未満	緑	黒い建物
防潮堤	茶色の線	防波門扉

尼崎市



# 鳴尾浜地区 津波避難マニュアル（案）

## 【 事前の備え 】

- ① 南海トラフ巨大地震の揺れによる品物や事務機器の転倒、滑動の対策
- ② 事前に避難場所や避難ルートを確認しておく
- ③ 非常持ち出し品や備蓄

## 【 地震時及び直後 】

- ① 自分の身を守る行動
- ② 揺れが収まった時点で、一旦、安全な場所に避難（屋外の広い空間）
- ③ 職員の安否確認
- ④ 負傷者の手当て
- ⑤ 施設状況の点検
- ⑥ 災害情報の収集（津波警報、大津波警報）
- ⑦ 非常品の持ち出し

## 【 避難 】

**避難は必ず、徒歩で！**

**地震発生から90分以内に避難完了を**

- ① 高須地区高層住宅の津波避難ビルへ
- ② 鳴尾浜地区内にある津波避難ビルへ
  - ・リゾ鳴尾浜(T01)
  - ・杏和総合医学研究所(T2)
  - ・カリモク家具(株)関西ショールーム(T03)
  - ・大栄環境(株)西宮営業所(T04)
  - ・県立総合体育館(T05)
  - ・コープこうべ鳴尾浜配送センター(T21)

## 《 補 足 》

### ◇ 災害情報の取得方法

防災スピーカー、にしのみや防災ネット、エリアメール、  
テレビ、ラジオ等

### ◇ 備蓄、非常持ち出し品リスト